


SEZIONE DI TREVISO

PROGETTO
RICHIESTA ADUNATA NAZIONALE ALPINI 2017 A TREVISO
90° ADUNATA NAZIONALE A.N.A.

“L’ADUNATA DEL PIAVE”



Sezione ANA Conegliano	Sezione ANA Treviso	Sezione ANA Valdobbiadene	Sezione ANA Vittorio Veneto
---------------------------	------------------------	------------------------------	--------------------------------




SEZIONE DI TREVISO

PROGETTO
RICHIESTA ADUNATA NAZIONALE ALPINI 2017 A TREVISO
90° ADUNATA NAZIONALE A.N.A.

“L’ADUNATA DEL PIAVE”



Sezione ANA Conegliano	Sezione ANA Treviso	Sezione ANA Valdobbiadene	Sezione ANA Vittorio Veneto
---------------------------	------------------------	------------------------------	--------------------------------



PERCHE' L'ADUNATA A TREVISO

IL NOSTRO PROGETTO

Le Sezioni ANA di Treviso, Conegliano, Valdobbiadene e Vittorio Veneto propongono la candidatura della Città di Treviso, decorata con Medaglia d'Oro al Valor Militare, per ospitare nel 2017 l'Adunata Nazionale degli Alpini.

Evento che si aggiunge alle due precedenti esperienze del 1967 e 1994 e si desidera caratterizzare come "L'ADUNATA DEL PIAVE".

Un appuntamento importante, inserito nel ciclo virtuoso proiettato nel futuro e già avviato nel 2014 con le iniziative per la commemorazione del centenario della Grande Guerra.

Unico evento dell'ANA Nazionale in Veneto nel periodo della commemorazione del centenario della Grande Guerra per il ricordo di tutti i caduti: soldati che hanno fatto il loro dovere fino al sacrificio estremo, obbligati da un giuramento di fedeltà ad un qualcosa non sempre compreso o condiviso.

Progetto che ha ricevuto la formale adesione dell'Amministrazione Comunale di Treviso ed è oggetto di sostegno dalle altre Amministrazioni Comunali che insistono sul territorio in cui sono presenti ed operano le quattro Sezioni ANA: Conegliano, Treviso, Valdobbiadene e Vittorio Veneto.

Un progetto condiviso ed attuato con la partecipazione degli Alpini delle Sezioni ANA di Conegliano, Treviso, Valdobbiadene e Vittorio Veneto, caratterizzato da un programma di puntuali iniziative per promuovere e valorizzare gli aspetti storico culturali, e non solo, dell'intero territorio della Marca.

La sfilata delle penne nere, atto conclusivo dell'evento, sarà nella città di Treviso, simbolicamente a rappresentare tutte le genti dei territori bagnati dal fiume Piave: dai monti bellunesi al mare veneziano.

IL TERRITORIO

La provincia di Treviso: "Terra del Grappa, del Montello e del Piave".

Zona di furiosi combattimenti dove sono stati eretti ben quattro Sacrari: Grappa, Fagarè, Nervesa, Biadene. Nel 1917, il fiume PIAVE ha segnato il confine dello stato Italiano sulla cui frontiera si sono contrapposti gli eserciti a quel tempo avversari.

IL PERIODO


"... PER NON DIMENTICARE ...": le Sezioni ANA di Conegliano, Valdobbiadene e Vittorio Veneto si stringono attorno alla Sezione di Treviso nel presentare la candidatura della Città di Treviso per ospitare la 90° Adunata Nazionale degli Alpini nel 2017 che, come prassi, terrà la sfilata nella domenica scelta nel mese di maggio, rispettando il cerimoniale consolidato che inizia a partire dal giovedì precedente per concludersi nella stessa serata della domenica (Ammainabandiera).

Una finestra per il futuro, che va oltre la ricorrenza del 2014-2018, e che valorizza il lavoro delle Sezioni Trevigiane: conoscere, ricordare e tramandare.

MODALITA'

Un impegno organizzativo a cura dell'ANA, collaudato da ben 89 precedenti eventi, capace di promuovere e facilitare l'incontro e la collaborazione con le istituzioni amministrative locali e nazionali, le forze armate, le forze economiche, le espressioni culturali e religiose del territorio (es.: associazionismo, scuole, ecc ...).

Al Comitato Organizzatore Adunata (COA), che rimarrà attivo fino a completamento di tutte le pratiche amministrative finanziarie legate allo specifico evento, sarà assicurato il totale sostegno da parte delle Sezioni Trevigiane per un efficiente ed efficace lavoro sul territorio della Marca.



LE RAGIONI DELLA RICHIESTA

La memoria storica.

Un prezzo enorme di vite umane - 20.000.000 - che la commemorazione del centenario della Grande Guerra '14 – '18, intende far pesare sulla coscienza delle generazioni presenti e future per indurre a riflettere sulle assurdità di qualsiasi conflitto.

1917 – 2017: cento anni!

Il fiume Piave: la battaglia d'arresto!

Treviso: città di frontiera e di retroguardia, non risparmiata da distruttivi bombardamenti; la ferrovia; gli ospedali; il manicomio; i centri di comando delle Grandi Unità; ecc.

La testimonianza delle genti di Conegliano, Valdobbiadene, Vittorio Veneto e degli altri comuni di queste zone, delle sofferenze patite dalle popolazioni: anni di fame e di miseria per quelle rimaste sui territori occupati e drammatiche esperienze per quelle che si sono allontanate, in modo volontario o involontario, dalle proprie case.

Il **profugato**: conferimento della Medaglia d'Oro al Valor Civile al Comune di Moriago della Battaglia per le genti del quartier del Piave.

Ecco l'impegno che le Sezioni ANA di Conegliano, Treviso, Valdobbiadene e Vittorio Veneto, con una Adunata Nazionale degli Alpini nella città di Treviso nel 2017, si prefiggono per consolidare il ciclo virtuoso della conoscenza dei territori – la Piave - teatro di una "tragedia umana" a perenne monito per evitarne il ripetersi.

A Treviso, una lapide esposta sulla facciata del palazzo nei pressi di Borgo Cavour ricorda che da quel luogo nel 1917 il Gen. Cadorna emanò l'ordine che vide sul fronte della Piave cambiare le sorti del nostro paese. Infine, un doveroso omaggio anche alla memoria dei "ragazzi del '99", chiamati nel 1917 ad operare in "prima linea" con "il battesimo del fuoco".


La Solidarietà.

Servizio, disponibilità e rispetto delle regole! L'impegno per un esempio civico positivo.


Arturo Andreoletti (Comandante della 206a Compagnia del BTG Cordevole, si ricorda come "... uomo dal carattere forte ed inflessibile- venne soprannominato "Padre Eterno" - ebbe a sommergere di richieste i magazzini per ottenere razioni aggiuntive di cibo ed abbigliamento adeguato per i suoi uomini..."), è nel novembre 2019 fra i fondatori dell'ANA ma prima, quale Ufficiale di Stato Maggiore del IX Corpo d'Armata, partecipa alle operazioni sul Monte Grappa.

La festa.

Un momento di aggregazione, di incontro e di allegria (non carnevalate) per continuare a trovarsi anche dispetto della "saggezza" che col passare gli anni fa argentei i nostri capelli .



LE SEZIONI ANA DI CONEGLIANO, TREVISO, VALDOBBIADENE E VITTORIO VENETO



Sede Sezione ANA Conegliano



A ricordo della fondazione dei reparti



1925 – I soci fondatori della Sezione di Conegliano



Il museo degli alpini

La Sezione ANA di Conegliano. La forza

Anno di fondazione: 1925
Numero gruppi: 30
Soci ordinari 4531
Soci aggregati 1241
Totale soci 5772


Le decorazioni al Vessillo Sezionale:

M.O. : Giovanni Bortolotto; M.O. Sante Dorigo; M.O. Pietro Maset; M.O. Luigi Spellanzon

La Sezione ANA di Conegliano

- | | |
|---|---|
| <ul style="list-style-type: none">• La Protezione Civile• Il centro studi• Il museo degli alpini• Lo sport | <ul style="list-style-type: none">• L'attività con le scuole• Coro ANA Bedeschi• Fanfara Alpina |
|---|---|

Periodico sezionale: **“Fiamme Verdi”**



Sede Sezione ANA Treviso



Sacrario Monte Grappa



Sacrario
Nervesa della Battaglia



Sacrario di Fagarè

La Sezione ANA di Treviso – La forza al 31/12/2014

Anno di fondazione: 1921

Numero gruppi: 89

Soci ordinari: 8674

Soci aggregati: 1953

Totale soci: 10627


Le decorazioni sul vessillo sezionale:

MO: Aldo Fantina; Manlio Ferruglio; Enrico Reginato; Tommaso Salsa; Angelo Ziliotto;

La Sezione ANA di Treviso

- | | |
|---|--|
| <ul style="list-style-type: none">• La protezione civile (Campo scuola di PC)• Spazio culturale e museale AL PORTELLO SILE• Concorso letterario PAROLE ATTORNO AL FUOCO• Concorso fotografico FOTOGRAFA L'ADUNATA• Servizio guardianerie ai SACRARI | <ul style="list-style-type: none">• Il centro studi (biblioteca)• Lo sport• Attività con le scuole (Progetto salvaguardia della montagna)• Coordinamento giovani• Cori (5) e fanfare (3) |
|---|--|

Periodico sezionale: **"FAMEJA ALPINA"**



La sede della Sezione ANA di Valdobbiadene

Il Ponte di Vidor:
obiettivo strategico
spezzato dalle mine
italiane.




Foto storica: Sacello
all'Isola dei Morti



Monumento
LA MONTAGNOLA:
Medaglia d'Oro
Cap. F. Tonolini



La Sezione ANA di Valdobbiadene. La forza al 31/12/2014

Anno di fondazione: 1922

Numero gruppi 19

Soci ordinari 1680

Soci aggregati 403

Totale soci: 2083

Le decorazioni sul vessillo sezionele: 5 medaglie al Valor Civile

La Sezione ANA di Valdobbiadene.

Progetto : DA PONTE A PONTE

Lo sport: Trofeo del Presidente 3° classificato

La protezione civile: 91 volontari


Attività con le scuole

Attività per la commemorazione del Centenario della Grande Guerra

Il centro studi : il Milite ... non più Ignoto

Coro ANA Monte Cesen

Periodico sezionele: **"L'ALPIN DEL PIAVE"**



Sede della Sezione ANA di Vittorio Veneto




Monumento alle Penne Nere



Il Sacrario delle Bandiere



Il bosco delle Penne Mozze



La Sezione ANA di Vittorio Veneto. La forza al 31/12/2014

Anno di fondazione: 1931

Numero gruppi: 19

Soci ordinari: 2.377

Soci aggregati: 446

Totale soci: 2.823

Le decorazioni sul vessillo sezionele:

M.O.V.M. PAGLIARIN ANNIBALE; M.O.V.M. TANDURA ALESSANDRO; M.O.V.M. TANDURA LUIGINO

La Sezione ANA di Vittorio Veneto:

Protezione civile

Progetto scuole

Reparto Salmerie

Coro ANA Vittorio Veneto

Coro Mesulano


Centro studi

Lo sport

Il Bosco delle Penne Mozze

Coro Alpino Col di Lana

Periodico sezionele: **“L’ALPIN del vittoriese”**



COME RAGGIUNGERE TREVISO

FERROVIA.

La stazione ferroviaria è posta in prossimità del centro della città; è una stazione centrale e la fermata è obbligatoria per tutte le categorie di treno.

Si trova sulle seguenti linee ferroviarie

- VENEZIA – TREVISO - UDINE
- VENEZIA – TREVISO - TRIESTE
- VENEZIA – TREVISO - CALALZO (BL)
- PORTOGRUARO - TREVISO
- MONTEBELLUNA - TREVISO
- VICENZA – CASTELFRANCO – TREVISO
- PADOVA – CASTELFRANCO - TREVISO

Allegato: tabella con gli orari dei treni sulle tratte interessate.

AUTOSTRADA

In prossimità della città di Treviso vi è il passaggio dell'autostrada A 27, collegata con l'autostrada A4 tramite il Passante di Mestre e l'autostrada A28 che collega l'A4 con l'A27.

Le uscite usufruibili per raggiungere la città di Treviso sono:

- A27 – Treviso nord, per raggiungere la parte nord della città
- A27 – Treviso sud, per raggiungere la parte sud della città

Altre uscite:

- A4 – Meolo/Roncade. Si accede alla tangenziale di Treviso e si raggiunge la parte sud della città
- A4 – Vicenza nord. Si accede per viabilità strada statale alla parte ovest della città
- A27 – Conegliano. Si accede per viabilità strada statale alla parte nord della città
- Passante di Mestre – Uscita Preganziol. Si accede per viabilità normale alla parte sud della città

VIABILITA' NORMALE

Da NORD:

- SS 13 Pontebbana
- SR 348 Feltrina

Da OVEST

- SR 53 Castellana
- SS 53 Postumia

Da SUD

- SS13 Pontebbana - Terraglio
- SS 14 Triestina

Da EST

- SS 53 Postumia

Numerose strade regionali e provinciali.

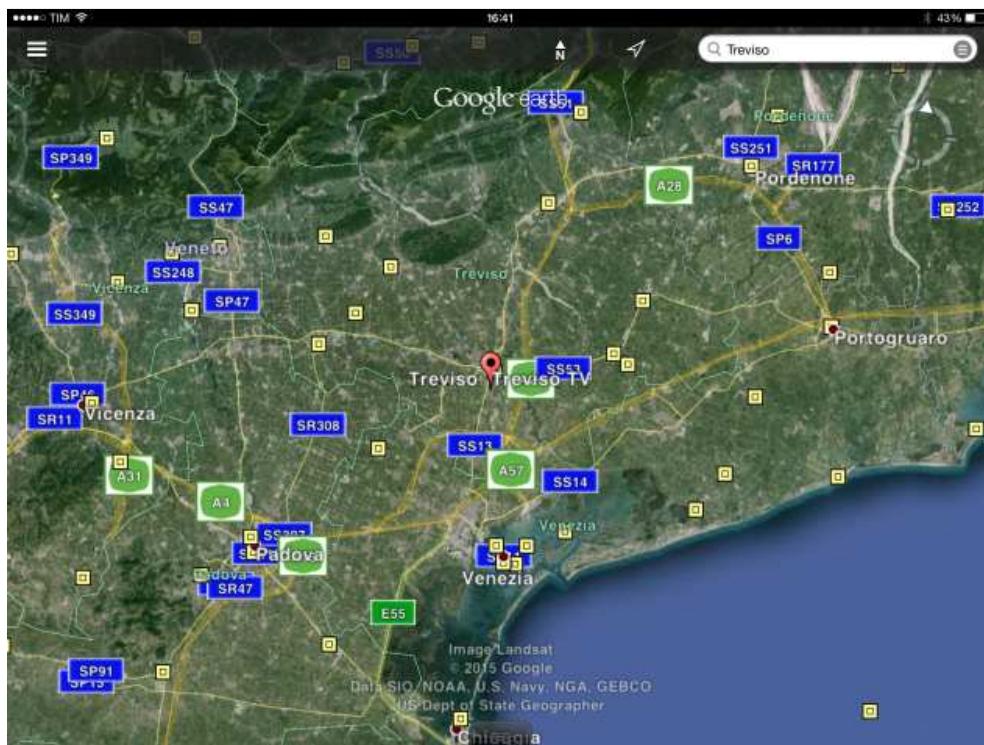
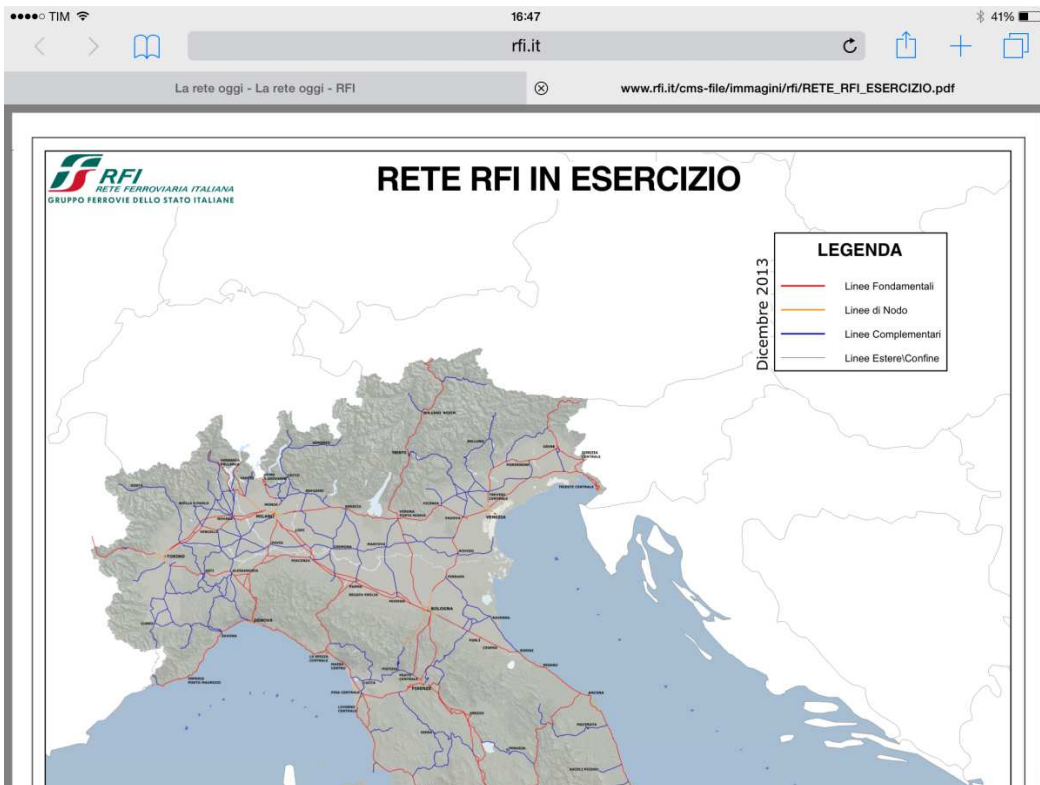

AEROPORTO

A.Canova – Treviso. Ca 15 min dal centro città


Collegamento con servizio autobus, taxi.

M.Polo – Venezia . Ca 40 min da Treviso

Collegamento con servizio bus, taxi, treno.




Sezione ANA Treviso – Via S. Pelajo 37, 31100 Treviso; tel. 0422 305948; fax 0422 425463; e mail treviso@ana.it; www.sezioneanatreviso.it



POSTI TAPPA

1	Comando tappa c/o		
2	Stazione Ferroviaria		
3	Casello autostradale Treviso Nord		
4	Casello autostradale Treviso Sud		
5	Casello autostradale Preganziol		
6	Casello autostradale Meolo/Roncade		
7	Bivio tangenziale per Lanzago Silea		
8	Frescada		
9	Quinto di Treviso		
10	Paese		
11	Postioma		
12	Carità di Villorba		
13	Piazzetta A. Moro con Ufficio Informazioni – Treviso Centro – P.zza dei Signori		



PARCHEGGI

PULLMAN: 3.000 Posti


Suddivisione posti per aree concentriche a distanza definita dal centro città

COMUNE	n°
Comune di Treviso	1.750
Comuni di Prima Fascia, in un raggio di 5 km	
Comune di Silea	175
Comune di Carbonera	10
Comune di Quinto	100
Comune di Ponzano Veneto	42
Comune di Paese	40
Comune di Preganziol	56
Comune di Villorba	80
Altri posti disponibili all'occorrenza presso aree di Comuni di Seconda Fascia, in un raggio di 10 km	
Comune di Mogliano Veneto	
Comune di Zero Branco	
Totale Pullman:	2.253

CAMPER: 1.500 Posti


Suddivisione posti per aree concentriche a distanza definita dal centro città

COMUNE	n°
Comune di Treviso	750
Comuni di Prima Fascia, in un raggio di 5 km	
Comune di Silea	220
Comune di Carbonera	10
Comune di Quinto	50
Comune di Ponzano Veneto	45
Comune di Paese	100
Comune di Villorba	301
Comuni di Seconda Fascia, in un raggio di 10 km	
Comune di Zero Branco	50
Totale Camper:	1526



AUTOVETTURE: da 15.000 a 20.000 Posti

COMUNE	n°
Comune di Treviso	11.500
Comuni di Prima Fascia, in un raggio di 5 km	
Comune di Silea	1.050
Comune di Carbonera	83
Comune di Quinto	570
Comune di Ponzano Veneto	260
Comune di Paese	1.090
Comune di Preganziol	850
Comune di Villorba	500
Altri posti disponibili all'occorrenza presso aree Comuni di Seconda Fascia, in un raggio di 10 km	
Comune di Mogliano Veneto	
Comune di Zero Branco	
Totale Autovetture:	15.903



ALLOGGIAMENTI.

Alloggiamenti militari.

Attendere risposta ai quesiti posti al Ministero della Difesa.

Alloggiamenti collettivi

SON e Protezione Civile– Individuato struttura impianti sportivi Comune di Villorba. Altre potenziali soluzioni: caserma “Salsa”, Villa “Felissent”, sito della Provincia di Treviso (per Protezione Civile).

- FANFARE – scuole e palestre – Gruppo di lavoro con tecnici del Comune di Treviso
- CORI – scuole e palestre – Gruppo di lavoro con tecnici del Comune di Treviso

Numero 29 palestre per ca 6930 mq, numero 3 impianti sportivi per ca 2530 mq

- GRUPPI CON TENDE – aree verdi - Gruppo di lavoro con tecnici del Comune di Treviso

TENDOPOLI

Una superficie di 800.000 m² per insediamenti alpini

COMUNE	m²
Comune di Treviso	386.000
Comuni di Prima Fascia, in un raggio di 5 km	
Comune di Silea	123.000
Comune di Carbonera	30.000
Comune di Quinto	27.000
Comune di Ponzano Veneto	24.500
Comune di Paese	9.500
Comune di Preganziol	3.700
Comune di Villorba	135.000
Comuni di Seconda Fascia, in un raggio di 10 km	
Comune di Zero Branco	3000
Totale Tendopoli:	741.700

Alberghi

Individuato nella Provincia di Treviso (dati Provincia di Treviso):

- alberghi – 8.500 posti
- B&B/Camere – 1.500 posti

TOTALE POSTI: 10.000

Litorale adriatico – Lido di Jesolo : 350 alberghi con 30.000 posti circa – Collegamenti con servizio bus e taxi.


Posti riservati per organizzazione .

In città, a Treviso:

400 posti riservati

Altre proposte.

Contattato Trenitalia per valutare fattibilità di TRENI CUCETTA CON SOSTA NELLA STAZIONE FERROVIARIA DI TREVISO e Servizio con TRENO STORICO sulla tratta Treviso – Conegliano- Vittorio Veneto.



SERVIZIO TRASPORTO PUBBLICO

Linee di servizio urbane - Linee servizio extra urbane

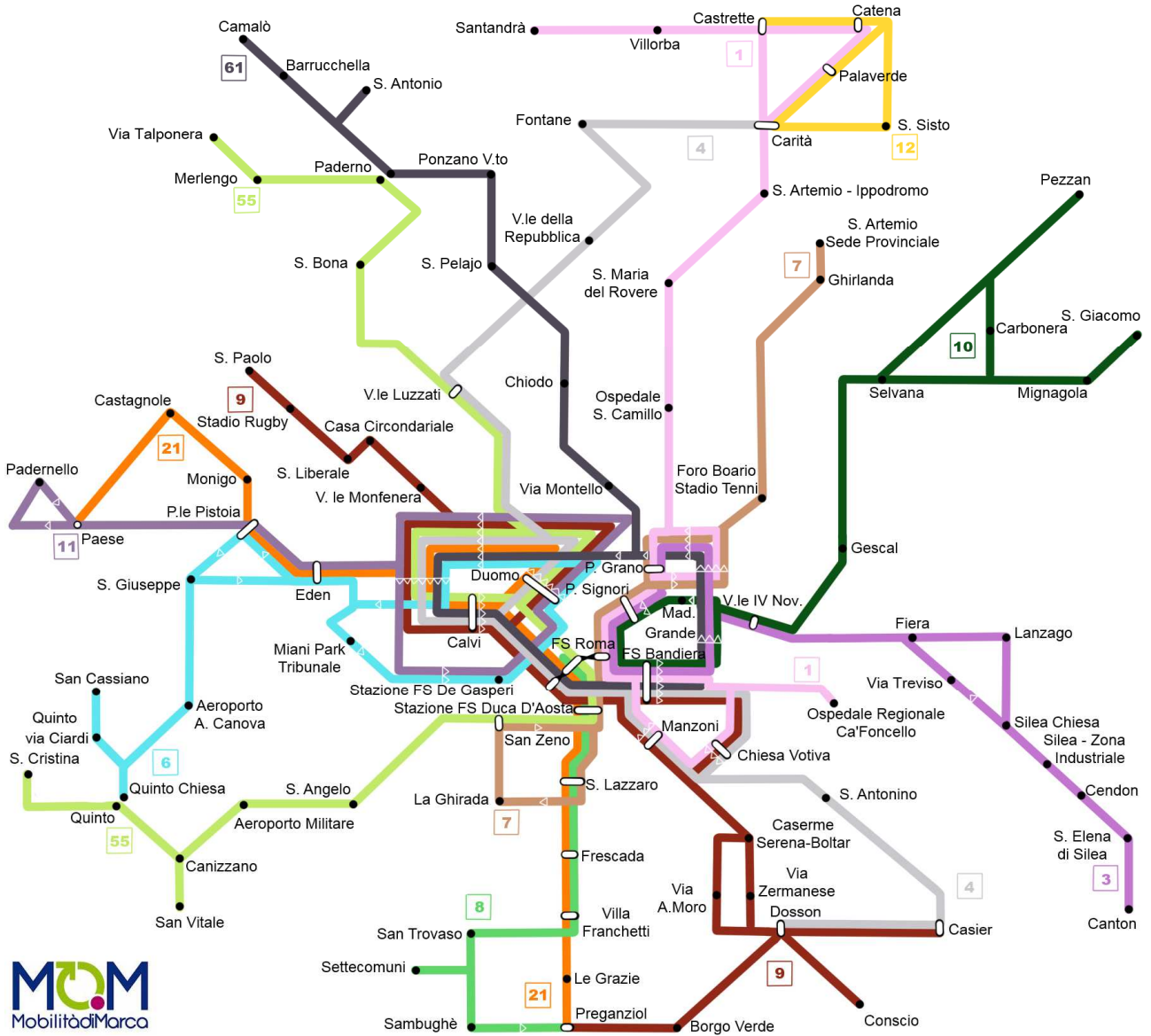

ACTV - ATVO

Collegamenti specifici fra i territori delle quattro sezioni


Frequenze collegamenti: da adeguare alle esigenze.

LINEA	COLLEGAMENTI URBANI
1	Ospedale - Stazione Fs - P.zza Matteotti - S.M.del Rovere - S.Artemio - Carità - Catena - Villorba.
3	Treviso Stazione Fs - Fiera - Silea - Lanzago - Cendon - S.Elena.
4	Casier - S.Antonino - Treviso - Fontane - Carità.
6	Stazione Fs - P. Duomo - S.Giuseppe - Aeroporto - Quinto di Treviso .
7	S.Artemio - Stadio - P.Matteotti - Stazione Fs - S.Lazzaro - S.Zeno.
8	P.Vittoria - Stazione Fs - S.Lazzaro - Frescada - S.Trovaso - Sambughè.
9	S.Paolo - S.Liberalo - v.le Europa - P.Pio X - Stazione Fs - Dosson - Conscio/Preganziol.
10	Treviso - Selvana - Carbonera - Pezzan/Mignagola.
11	Padernello - Paese - P.le Pistoia - Stazione Fs.
12	Carità - S.Sisto - Catena - Castrette - Carità.
21	Castagnole - Paese - P.le Pistoia - P.Pio X - Stazione Fs - S.Lazzaro - Frescada - S.Trovaso - Preganziol.
55	Quinto di Treviso - Canizzano - S.Angelo - S.Zeno - Treviso - S.Bona - Merlengo.
61	Treviso - S.Pelajo - Ponzano - Paderno - S.Antonio/Barrucchella Camalò.

LINEA	COLLEGAMENTI EXTRA URBANI – alcune indicazioni
101 (1LM)	Treviso - Scorzè - Noale - Padova
108 (8LM)	Treviso - Quarto D'altino - Lido di Jesolo
110 (10LM)	Treviso - Montebelluna - Valdobbiadene
120 (20LM)	Treviso - Conegliano - Vittorio Veneto
121 (21LM)	Vittorio Veneto - Cison di Valmarino - Miane - Valdobbiadene
125 (26b.LM)	Valdobbiadene - Segusino - Vas - Busche - Feltre
127 (27LM)	Vittorio Veneto - La Secca - Belluno
129 (29LM)	Vittorio Veneto - Tarzo - Conegliano
132 (32LM)	Valdobbiadene - Col San Martino - Conegliano
165 (6aLM)	Treviso - Istrana - Castelfranco
166 (6b.LM)	Castelfranco - Cittadella - Vicenza
183 (CAVERZAN)	Asolo - Montebelluna - Maserada - Jesolo - Caorle
307	Vittorio Veneto - Scomigo - Conegliano
308 (ATM)	Vittorio Veneto - Sacile



Sezione ANA Treviso – Via S. Pelajo 37, 31100 Treviso; tel. 0422 305948; fax 0422 425463; e mail treviso@ana.it; www.sezioneanatreviso.it



SALE E TEATRI

Teatri - Città di Treviso

Strutture gestite da Treviso Teatri:

- Teatro Comunale – 700 posti
- Teatro Eden – 450 posti

Sale ed auditorium

Ca' dei carraresi

Museo di S. Caterina

Aula magna Università

Palazzo dei Trecento

Chiesetta ex – quartiere latino

Chiesa S. Francesco

Auditorium Stefanini

Auditorium Appiani

Teatro Embassy (Hotel Carlton) – 400 posti

Sala congressi Hotel BHR – 600 posti

Auditorium Provincia di Treviso – 400 posti

Aula Magna Istituto ITT Mazzotti – 300 posti

Aula Magna Istituto geometri Palladio – 600 posti


Teatro S. Anna – Gruppo Alcuni

Chiese e strutture parrocchiali

Chiese interno città: numero 8 per complessivi 2.900 posti circa.

Chiese esterno città: numero 15 per complessivi 2.750 posti circa.

Altre disponibilità: chiese nei dintorni di Treviso



CITTADELLA MILITARE DEGLI ALPINI

Possibili sedi:

- Area esterna Seminario Vescovile - Treviso
- Caserma De Dominicis - Treviso
- Area verde Villa Manfrin – Treviso
- Caserma Salsa – Treviso
- Stadio Comunale di Treviso

PASTA PARTY

Piazza Matteotti.

MOSTRE.

Centro Studi propone:

MOSTRA SULLA GRANDE GUERRA

MOSTRA SULLA “SERENISSIMA”

MOSTRA FOTOGRAFICA “I PERCORSI DELLAMEMORIA”

Altre mostre su input ANA

ALTRI SERVIZI

Ippodromo di S.Artemio – Treviso

Box x salmerie

Spazi per attendamenti unità cinofile PC ANA


Servizio Veterinario

Parcheggi x pullman

Parcheggi per auto.

Parcheggio gratuito per residenti in città con box auto sul percorso della sfilata

il sabato e la domenica fornire servizio gratuito (ca 300 posti) presso parcheggi pubblici identificati in collaborazione con l'Amministrazione Comunale.



Un Giovedì – CONFERENZA STAMPA DI PRESENTAZIONE DELL'ADUNATA NAZIONALE ALLA STAMPA NAZIONALE E LOCALE.

Auditorium Provincia di Treviso – 400 posti.
Spazio per il buffet con servizio catering.

Venerdì - CERIMONIA ALZABANDIERA E ONORE AI CADUTI

In Piazza della Vittoria, presso il Monumento ai Caduti di tutte le Guerre.

Venerdì – Arrivo gonfaloni, Labaro dell'ANA, Bandiera di Guerra.

Vedi sfilata Bandiera di Guerra – Onori finali: Piazza della Vittoria.


Sabato - SANTA MESSA

Chiesa di San Nicolo'. Capienza ca 2000 posti.

Sabato - INCONTRO CON LE AUTORITA'

Teatro Comunale- Treviso. Capienza 700 posti.
Buffet con servizio catering

Servizio catering: richiesto fattibilità di collaborazione per servizio catering all' Istituto Alberghiero.



ITINERARIO BANDIERA DI GUERRA

Custodia.

Bandiera di Guerra . Presso Sede C.do Stazione Carabinieri via Cornarotta a Treviso.

Labaro Associazione Nazionale Alpini. Presso Sede Cdo Stazione Carabinieri via Cornarotta a Treviso.

Ammassamento: P.zza Duomo

Arrivo Gonfaloni

Arrivo Labaro Nazionale ANA

Arrivo Bandiera di Guerra.

Sfilata. Si sfila x 4

Percorso:

P.zza Duomo,

V.le Battisti,

V.le D'annunzio

P.zza Pio X,

P.zza della Vittoria,

Schieramento

Onori finali: Piazza della Vittoria

Bandiera di Guerra rientra presso caserma Cdo Stazione Carabinieri via Cornarotta a Treviso.

Lunghezza percorso: 650 metri

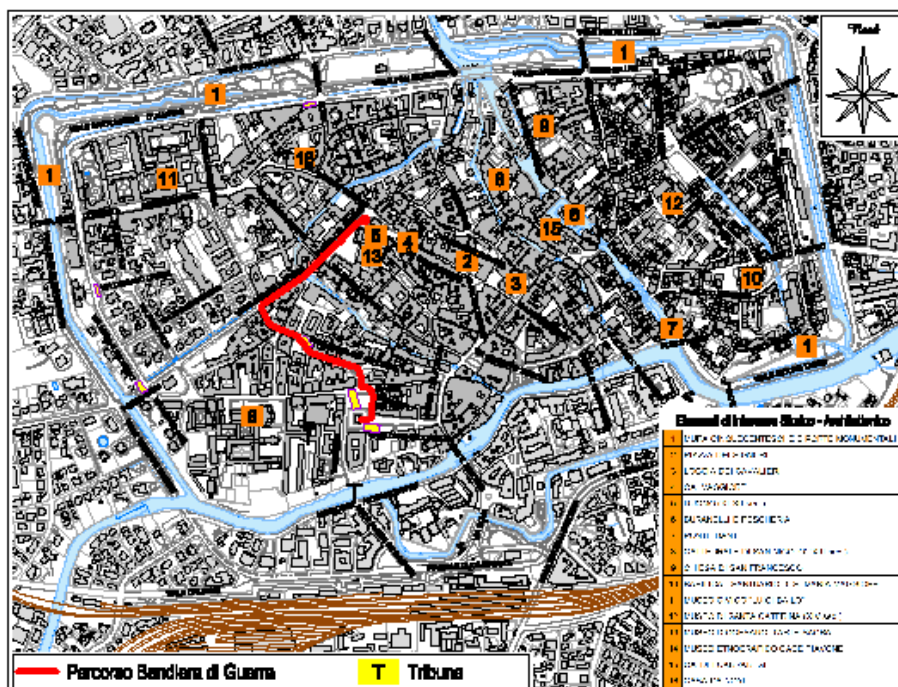
Tempo percorrenza: ca 20 minuti


AZIONE.

Da predisporre pedana per ospitare le autorità ed impianto microfonic per interventi ufficiali.

Da organizzare gli spazi per l'inquadramento.


Da formulare invito ai Sindaci dei Comuni di tutta la provincia di Treviso.



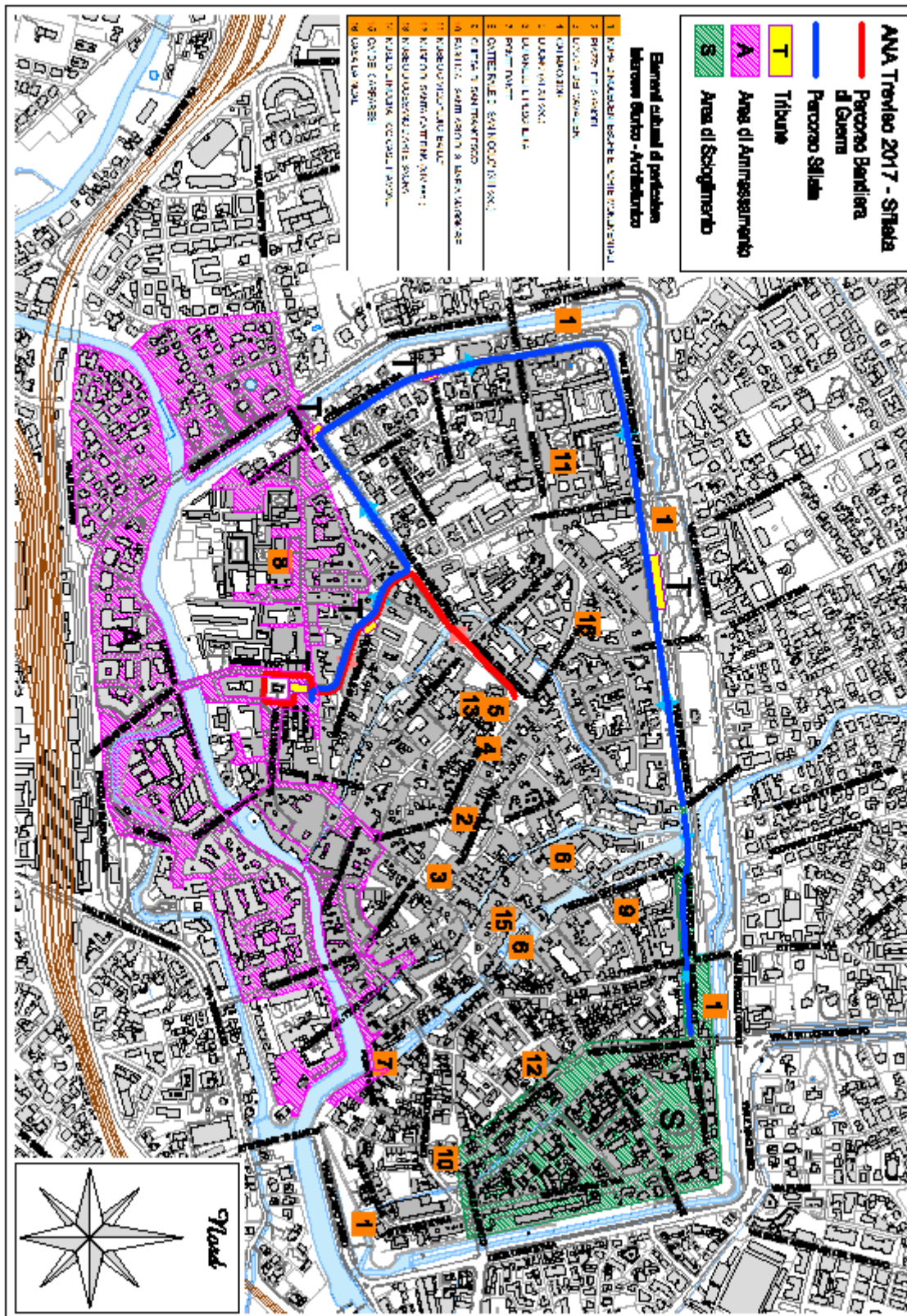



SFILATA

<u>PERCORSO – PROPOSTA A</u>	<u>PERCORSO – PROPOSTA B</u>
<i>Spazi pedonali agibili sui entrambi i lati lungo il percorso della sfilata</i>	<i>Spazi pedonali agibili sui entrambi i lati lungo il percorso della sfilata</i>
<p><u>Inizio sfilata: varco Porta Manzoni</u> Via Burchiellati Viale Fra Giocondo Viale D’Alviano Via Mura di S. Teonisto Viale C. Battisti Viale D’Annunzio Piazza Pio X Viale D’Annunzio Piazza della Vittoria Largo De Gasperi Viale Cadorna Corso del Popolo <u>Fine sfilata: incrocio di Corso del popolo con Via Roma con Lungosile Mattei</u></p>	<p><u>Inizio sfilata: Piazza della Vittoria.</u> Viale D’annunzio Piazza PIO X Viale D’Annunzio Viale C. Battisti Via Mura di S. Teonisto (liceo Canova) Viale D’Alviano Porta Caccianiga Varco V.le Luzzati Viale fra Giocondo Porta Fra Giocondo <u>Fine sfilata: varco Filippini</u></p>
<i>Lunghezza: 2000 metri Si sfila per nove.</i>	<i>Lunghezza: 2000 metri Si sfila per nove.</i>
<u>ZONA ANMMASSAMENTO</u> Vie e piazze nell’area est.	<u>ZONA ANMMASSAMENTO</u> Vie e piazze nell’area sud
<u>ZONA SCIOGLIMENTO</u> Lungosile Mattei Viale Riviera S. Margherita, Via Roma	<u>ZONA SCIOGLIMENTO</u> Dopo Varco Filippini. A seguire per : Viale Fra giocondo Viale Burchiellati
<p><u>TRIBUNE</u> <u>Tribuna Centrale</u> In Piazza della Vittoria a lato del Monumento ai caduti di tutte le guerre. Accesso diretto da via Bressa <u>Tribuna laterale</u> Distribuite lungo il percorso della sfilata.</p>	<p><u>TRIBUNE</u> <u>Tribuna centrale</u> In Viale D’Alviano, prima del varco di via Fra Giocondo. Accesso diretto all’area riservata dal parcheggio ex pattinodromo. <u>Tribuna laterale</u> Distribuite lungo il percorso della sfilata.</p>




PERCORSO – PROPOSTA “B”





ZONA AMMASSAMENTO

1 SETTORE	1 Fanfara Militare.	
	Reparto alpino in formazione con Bandiera di Guerra.	
	Gruppo Ufficiali e Sottoufficiali in servizio.	
	2 Fanfara Militare.	
	Bandiera del Comune di Treviso decorata MO.	
	Labaro Nazionale ANA.	
	Stendardo Istituto Nastro Azzurro – Stendardo UNIRR	
	Alpini decorati, mutilati ed invalidi (su AR)	
	Rappresentanza equipaggio Nave Alpino	
	Rappresentanza I.F.M.S. e militari stranieri	
	Rappresentanza Crocerossine	
	3 Fanfara Militare	
Rappresentanza Protezione Civile dell'ANA.		
2 SETTORE	Alpini di ZARA, FIUME, POLA	
	<u>Sezioni all'estero:</u> SUD AFRICA – GERMANIA – ARGENTINA – AUSTRALIA – BRASILE – CANADA – NEW YORK – CILE - PERU – URUGUAY- VENEZUELA – FRANCIA – BELGIO – LUSSEMBURGO – GRAN BRETAGNA – NORDICA – DANUBIANA - SVIZZERA	
3 SETTORE	<u>Sezioni del Centro Sud e Isole:</u> SICILIA – SARDEGNA – BARI – NAPOLI – MOLISE – LATINA – ROMA – ABRUZZI – ANCONA - MARCHE	
	<u>Sezioni della Toscana:</u> FIRENZE – PISA, LUCCA, LIVORNO-MASSA CARRARA	
4 SETTORE	<u>Sezioni della Liguria:</u> IMPERIA – GENOVA – LA SPEZIA – SAVONA	
	<u>Sezioni della Valle d'Aosta:</u> AOSTA	
	<u>Sezioni del Piemonte:</u> BIELLA – TORINO – ASTI - ALESSANDRIA – VERCELLI – VALSESIANA – VALSUSA – SALUZZO – PINEROLO – OMEGNA – NOVARA – MONDOVI' – INTRA – IVREA – DOMODOSSOLA – CUNEO – CEVA – CASALE MONFERRATO – ACQUI TERME.	
5 SETTORE	<u>Sezioni dell'Emilia Romagna:</u> PIACENZA – MODENA – BOLOGNA – PARMA – REGGIO E. – BOLOGNESE ROMAGNOLA	
	<u>Sezioni della Lombardia:</u> BRESCIA – SALO' – VALLECAMONICA – BERGAMO – VARESE – MILANO – TIRANO – SONDRIO – PAVIA – MONZA – LUINO – LECCO – CREMONA – COMO – COLICO.	
6 SETTORE	<u>Sezione dell'Alto Adige:</u> BOLZANO – TRENTO	
	<u>Sezioni del Friuli Venezia Giulia:</u> PORDENONE – TRIESTE – GORIZIA – PALMANOVA – GEMONA – CIVIDALE - UDINE - CARNICA.	
	<u>Sezioni del Veneto:</u> PADOVA – VERONA – BELLUNO – CADORE – FELTRE — VENEZIA – ASIAGO – BASSANO – MAROSTICA – VALDAGNO – VICENZA.	
7 SETTORE	Assieme: Sezioni di TREVISO - VALDOBBIADENE – CONEGLIANO – VITTORIO VENETO	
	Gonfalone Città ospitante adunata 2018 e relativo striscione" arriverci a ..."	
	Rappresentanza del Servizio d'Ordine Nazionale.	



COPERTURA FINANZIARIA

Contributi con finanziamenti e/o servizi

Regione Veneto
Provincia di Treviso
Comune di Treviso
Camere di Commercio
Istituti scolastici
Forze Armate
Associazione: commercianti ed esercenti, artigiani, sportivo, culturale.
Associazione Industriali

ZONE DI INTERESSE

DOLOMITI: nel 2009 dichiarate dall'UNESCO patrimonio dell'umanità per la loro bellezza

COLLINE ZONA DI PRODUZIONE DEL VINO PROSECCO: nel 2008 candidatura a Patrimonio UNESCO

ALLEGATI:

1. TAVOLA 2: INDIVIDUAZIONE EDIFICI COMUNALI, AREE VERDI ED AREE DI AMMASSAMENTO
2. LETTERA DI SOSTEGNO DALLA REGIONE VENETO
3. LETTERA DI SOSTEGNO DALLA PROVINCIA DI TREVISO
4. DELIBERA DI SOSTEGNO DEL COMUNE DI TREVISO
5. LETTERA DI SOSTEGNO DA ALTRE AMMINISTRAZIONI COMUNALI
6. RESOCONTO DELL'INCONTRO AMMINISTRAZIONE COMUNALE DI TREVISO CON LE ASSOCIAZIONI
7. DVD PRESENTAZIONE DEI SITI : CONEGLIANO, TREVISO, VALDOBBIADENE, VITTORIO VENETO

